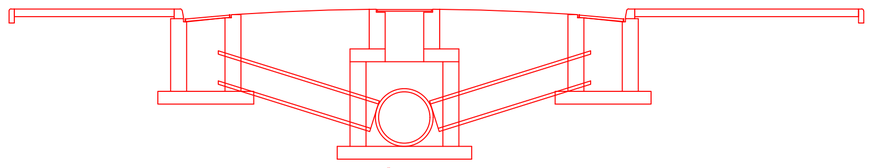

DETALHE GENÉRICO DE DRENAGEM
s/ escala

Detralhe assentamento do tubo - 800 mm

Seção transversal - Situação sem escala

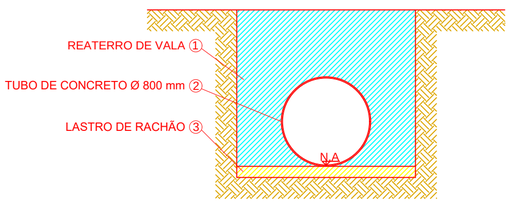

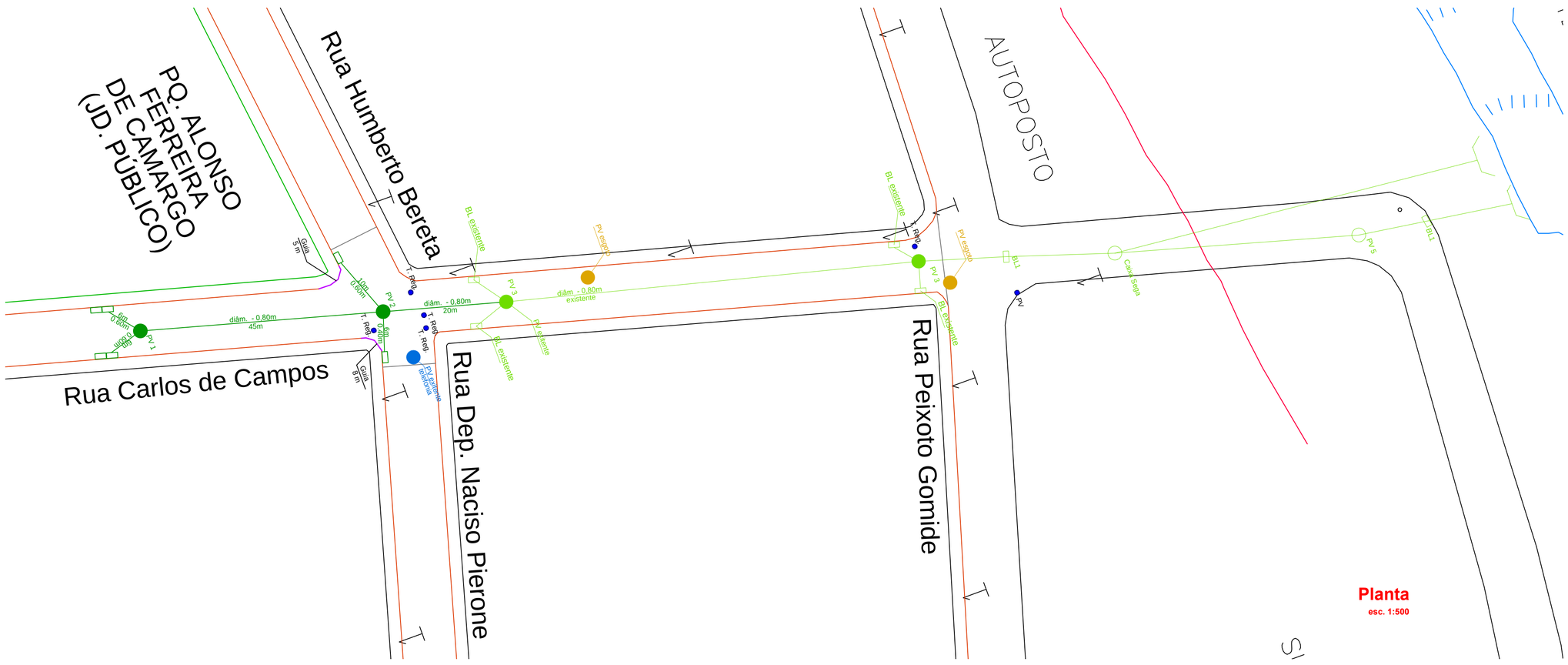

LEGENDA

- PV ESGOTO - 1 un.
- PV TELEFONIA - 1 un.
- PV ÁGUAS PLUVIAIS EXITENTES - 2 un.
- PV ÁGUAS PLUVIAIS - 2 un.
- TAMPÃO DE REGISTRO - 5 un.
- REDE EXISTENTE
- REDE Á CONSTRUIR
- BOCA DE LOBO EXISTENTE - 4 un.
- BOCA DE LOBO Á CONSTRUIR - 2 un.
- BOCA DE LOBO DUPLA Á CONSTRUIR - 2 un.

ALTERAÇÕES DE PROJETO		
Nº 01	CORREÇÃO NOS PROJETOS	04-08-2021
Nº 02		DATA
Nº 03		DATA
Nº 04		DATA

N

SECRETARIA MUNICIPAL SECRETARIA MUNICIPAL DE DESENVOLVIMENTO URBANO		ART -	
DESENHO -	DATA -	LEVANTAMENTO TOPOGRÁFICO	
ARQUIVO			
ANO - 2021			

ÁREAS		
EXISTENTE -	CONSTRUIR -	TOTAL -
APROVAÇÃO		
AUTOR DO PROJETO Eng. Carlos Eduardo Mazzetto		APROVAÇÃO
SECRETARIO MUNICIPAL DE DESENV. URBANO Eng. Aloisio Benedito Gressoni		APROVAÇÃO

LOCAL Rua Carlos de Campos	CONJUNTO -
PROJETO Drenagem e Pavimentação	FOLHA -
ENDEREÇO Rua Carlos de Campos, Centro	ESCALA indicadas
ASSUNTO Drenagem	

PREFEITURA DE AMPARO
ESTÂNCIA HIDROMINERAL

Detalhe genérico da via

s/escala

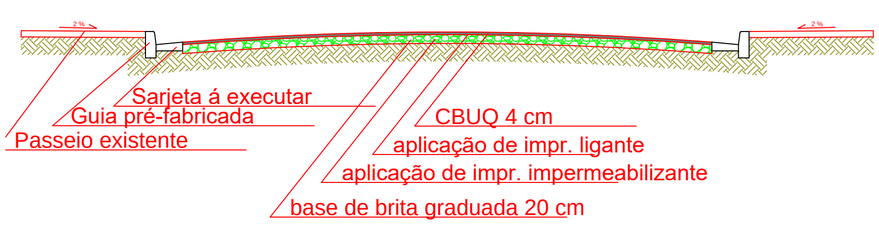

- Pavimento Asfáltico
- Pavimento em Paralelepipedo
- Guia a reconstruir
- Sarjeta

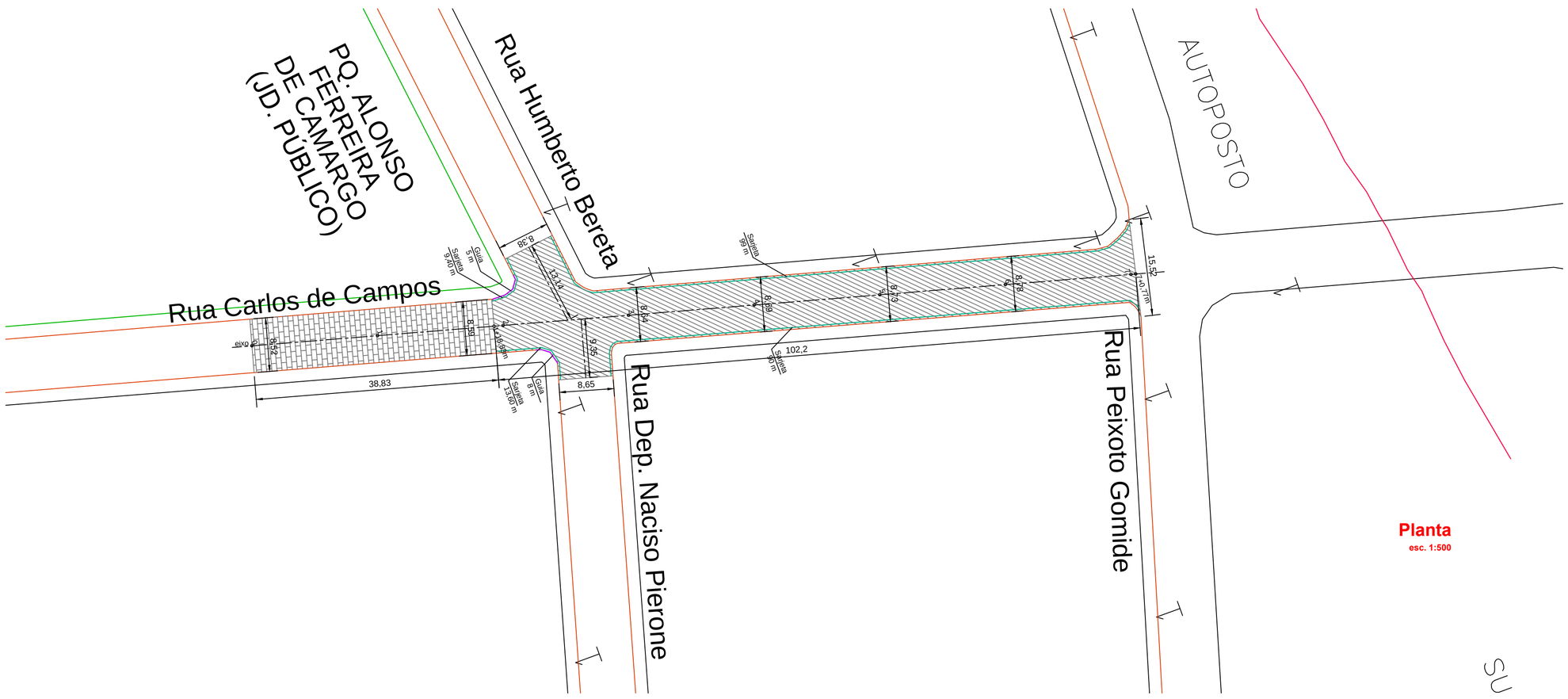

ALTERAÇÕES DE PROJETO		
Nº 01	CORREÇÃO NOS PROJETOS	04-08-2021
Nº 02		DATA
Nº 03		DATA
Nº 04		DATA

N

SECRETARIA MUNICIPAL SECRETARIA MUNICIPAL DE DESENVOLVIMENTO URBANO		ART -	
DESENHO -	DATA -	LEVANTAMENTO TOPOGRÁFICO	
ARQUIVO			
ANO - 2021			

ÁREAS		
EXISTENTE -	CONSTRUIR -	TOTAL -
APROVAÇÃO		
AUTOR DO PROJETO Eng. Carlos Eduardo Mazzetto		APROVAÇÃO
SECRETARIO MUNICIPAL DE DESENV. URBANO Eng. Aloisio Benedito Gressoni		APROVAÇÃO

LOCAL Rua Carlos de Campos	CONJUNTO -
PROJETO Drenagem e Pavimentação	FOLHA -
ENDEREÇO Rua Carlos de Campos, Centro	ESCALA indicadas
ASSUNTO Pavimentação	

PREFEITURA DE AMPARO
ESTÂNCIA HIDROMINERAL