PAVIMENTAÇÃO DA RUA ANA BERNARDINO

Perfil atual da via
Situação sem escala

Rampa de Acessibilidade
Situação sem escala

8,33% de incl.

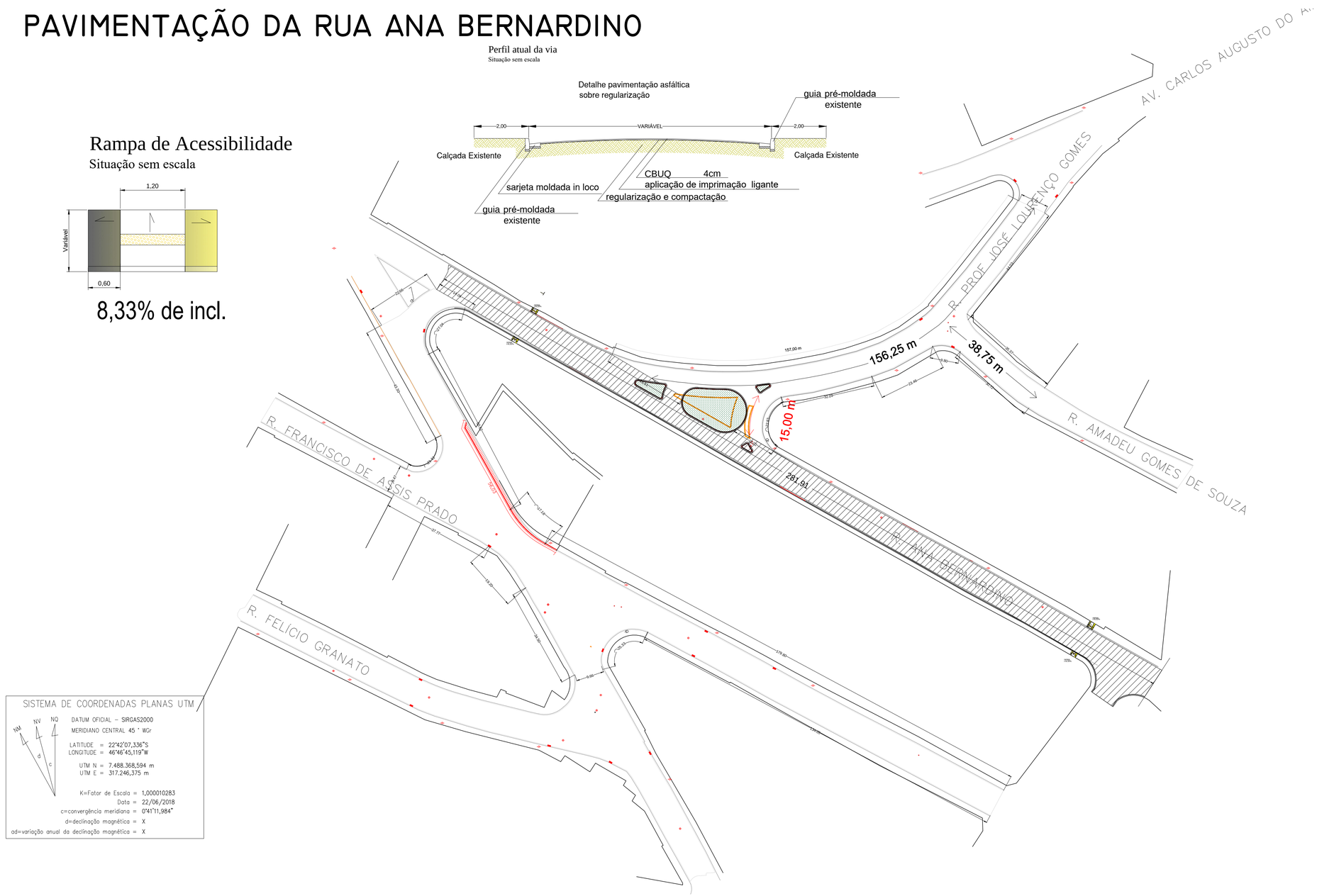

LEGENDA

- Área a pavimentar
- Á Executar
- Á Demolir
- Vias Existentes
- Rampa Acessibilidade com 8,33% de incl.

SISTEMA DE COORDENADAS PLANAS UTM

NM NV NQ a c

DATUM OFICIAL – SIRGAS2000
MERIDIANO CENTRAL 45 ° WGr

LATITUDE = 22°42'07,336"S
LONGITUDE = 46°46'45,119"W

UTM N = 7.488.368,594 m
UTM E = 317.246,375 m

K=Fator de Escala = 1,000010283
Data = 22/06/2018
c=convergência meridiana = 0°41'11,984"
a=declinação magnética = X
ad=variação anual da declinação magnética = X

Perfil atual da via
Situação sem escala

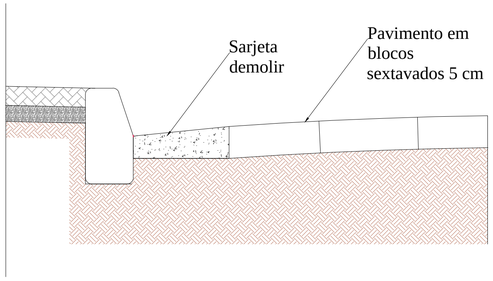

Perfil projetado da via
Situação sem escala

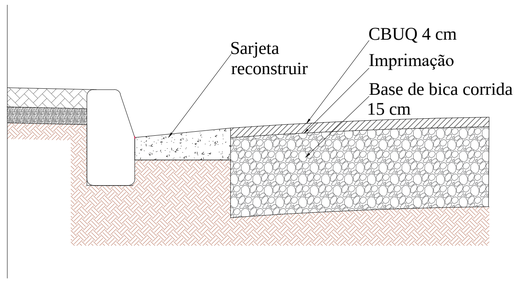

Sarjeta
Seção transversal - Situação sem escala

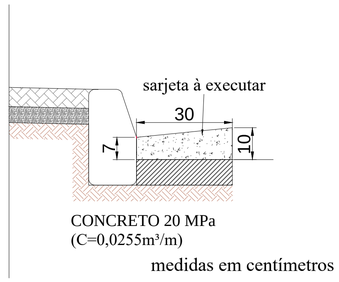

PREFEITURA DE AMPARO
ESTÂNCIA HIDROMINERAL
SMDU | SECRETARIA MUNICIPAL DE DESENVOLVIMENTO URBANO
www.amparo.sp.gov.br

OBJETO
Infraestrutura urbana

LOCAL / MUNICÍPIO
Estância Hidromineral de Amparo/SP

TÍTULO
Projeto de pavimentação da Rua Ana Bernardino

RESPONSÁVEL TÉCNICO
Engª MÔNICA DE SOUZA LENZI BARALDI
CREA 5060266194
ART/RRT 28027230210878296

DADOS / FONTES DE REFERÊNCIA

NOME DO ARQUIVO ELETRÔNICO

REVISÕES	DESCRIÇÃO	DATA	RUBRICA
—	—	—	—

PREFEITO MUNICIPAL
CARLOS ALBERTO MARTINS
SECRETARIA MUNICIPAL DE DESENVOLVIMENTO URBANO
Engº ALOISIO BENEDITO GRESSONI
CREA 5060530790

EQUIPE TÉCNICA
Engª MÔNICA DE SOUZA LENZI BARALDI
CREA 5060266194

FOLHA Nº PAV-001
ESCALA NOMINAL INDICADA
REVISÃO 00
DATA EMISSÃO INICIAL JUL/2021
FORMATO A1 ESC PLOTAGEM 1:1

DESENHO Mônica/Filipe/Caroline
DATA 12/07/2021